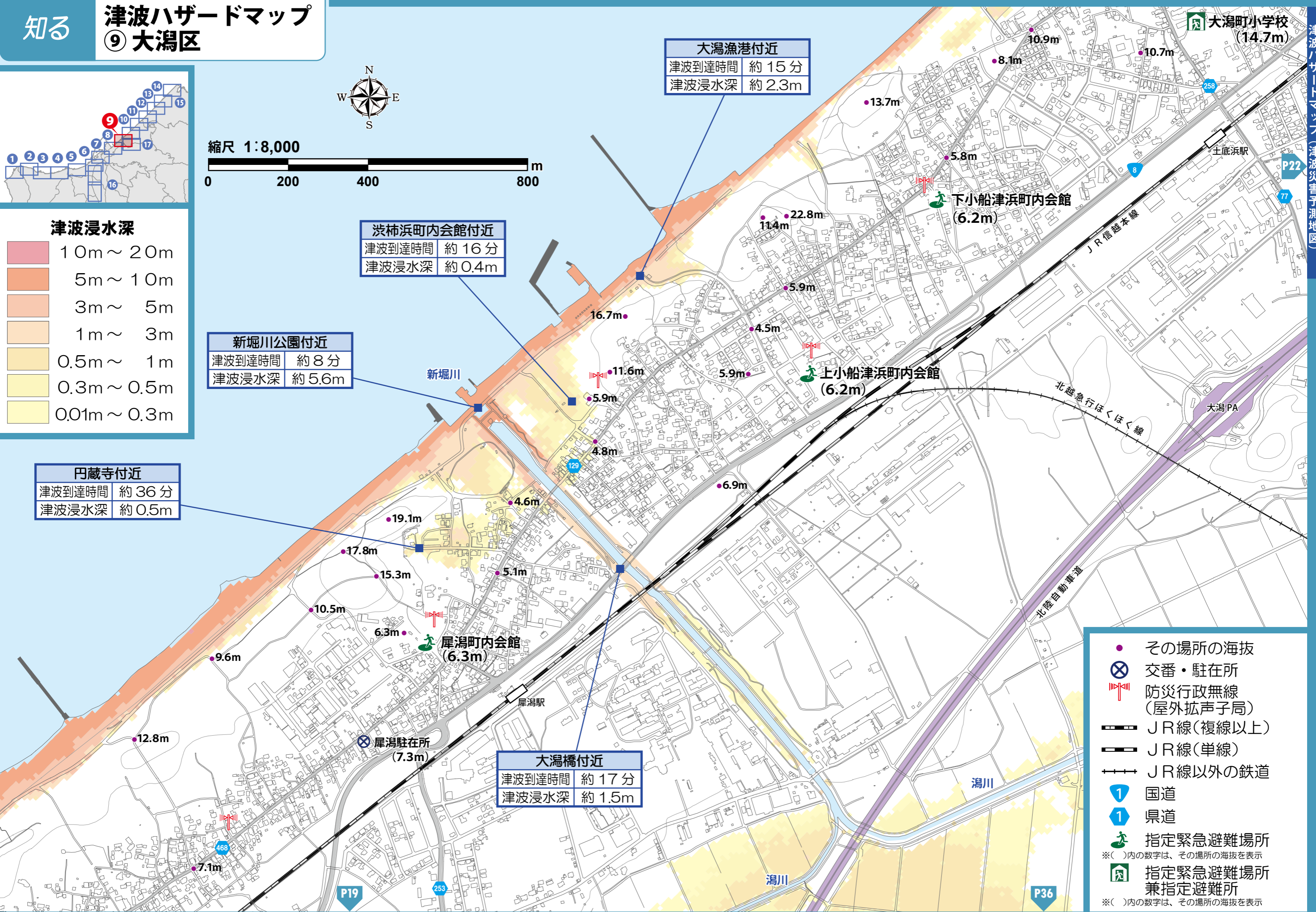
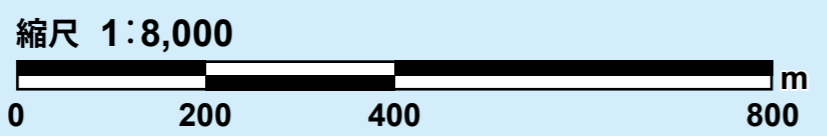

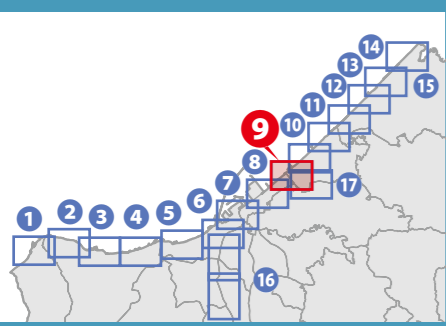


津波ハザードマップ ⑨ 大湊区



大湊漁港付近
津波到達時間 約 15分
津波浸水深 約 2.3m

渋柿浜町内会館付近
津波到達時間 約 16分
津波浸水深 約 0.4m

新堀川公園付近
津波到達時間 約 8分
津波浸水深 約 5.6m

円蔵寺付近
津波到達時間 約 36分
津波浸水深 約 0.5m

大湊橋付近
津波到達時間 約 17分
津波浸水深 約 1.5m

- その場所の海拔
- ⊗ 交番・駐在所
- 防炎行政無線 (屋外拡声子局)
- JR線(複線以上)
- JR線(単線)
- JR線以外の鉄道
- 1 国道
- 1 県道
- 指定緊急避難場所
※()内の数字は、その場所の海拔を表示
- 指定緊急避難場所兼指定避難所
※()内の数字は、その場所の海拔を表示